























LEGENDA

- | | | | | | | |
|--|---|---|---|---|-------|---|
|  | hranica riešeného územia (RÚ) |  | bežecká dráha |  | 02 | označenie objektu v RÚ |
|  | hranica funkčnej plochy |  | plochy zelene na teréne |  | 4+1np | počet nadzemných podlaží+
počet ustúpených podlaží |
|  | objekty navrhované |  | plochy zelene na podzemných
konštrukciách s krytím nad 0,5 m |  | HG | vjazd/výjazd do/z hromadnej podz. garáže |
|  | cesty a parkoviská |  | dažďové záhrady |  | | vstup do objektu |
|  | cesty pre cyklistov |  | vegetačné strechy |  | ZŠ | základná škola |
|  | chodníky a plochy pre peších |  | obrys suterénu |  | SC | zariadenie opatrovateľskej služby,
asistované bývanie pre seniorov |
|  | námestie, rozptyľové plochy ZŠ |  | stromy a kríky navrhované | | | |
|  | detské ihriská, športoviská pre mládež
a dospelých s mlatovým povrchom |  | | | | |

URBANISTICKÁ ŠTÚDIA ZÓNY DANIELKA SEVER
DNV, BRATISLAVA

objednávateľ: INFORAMA, a.s., Mlynské Nivy 54, 821 05 Bratislava
spracovateľ: JELA,s.r.o., Brnianska 25, 811 04 Bratislava

autori: Ing.arch. Jela Plencnerová
Ing. arch. Laura Jakabčínová



mierka 1:800

december 2025

KOMPLEXNÝ URBANISTICKÝ NÁVRH

02a