





















## LEGENDA

- |                                                                                    |                                                                           |                                                                                     |                                                                 |                                                                                       |                                                                       |
|------------------------------------------------------------------------------------|---------------------------------------------------------------------------|-------------------------------------------------------------------------------------|-----------------------------------------------------------------|---------------------------------------------------------------------------------------|-----------------------------------------------------------------------|
|  | hranica riešeného územia (RÚ)                                             |  | bežecká dráha                                                   |  | označenie objektu v RÚ                                                |
|  | hranica funkčnej plochy                                                   |  | plochy zelene na teréne                                         |  | základná škola                                                        |
|  | objekty navrhované                                                        |  | plochy zelene na podzemných<br>konštrukciách s krytím nad 0,5 m |  | zariadenie opatrovateľskej služby,<br>asistované bývanie pre seniorov |
|  | cesty a parkoviská                                                        |  | dažďové záhrady                                                 |  | výmera plochy zelene v metroch                                        |
|  | cesty pre cyklistov                                                       |  | vegetačné strechy                                               |                                                                                       |                                                                       |
|  | chodníky a plochy pre peších                                              |  | obrys suterénu                                                  |                                                                                       |                                                                       |
|  | námestie, rozptylové plochy ZŠ                                            |  | stromy a kríky navrhované                                       |                                                                                       |                                                                       |
|  | detské ihriská, športoviská pre mládež<br>a dospelých s mlatovým povrchom |  |                                                                 |                                                                                       |                                                                       |

URBANISTICKÁ ŠTÚDIA ZÓNY DANIELKA SEVER  
DNV, BRATISLAVA

objednávateľ: INFORAMA, a.s., Mlynské Nivy 54, 821 05 Bratislava  
spracovateľ: JELA,s.r.o., Brnianska 25, 811 04 Bratislava

autori: Ing.arch. Jela Plencnerová  
Ing. arch. Laura Jakabčínová



mierka 1:800

december 2025

## VÝKRES ZELENÉ

06